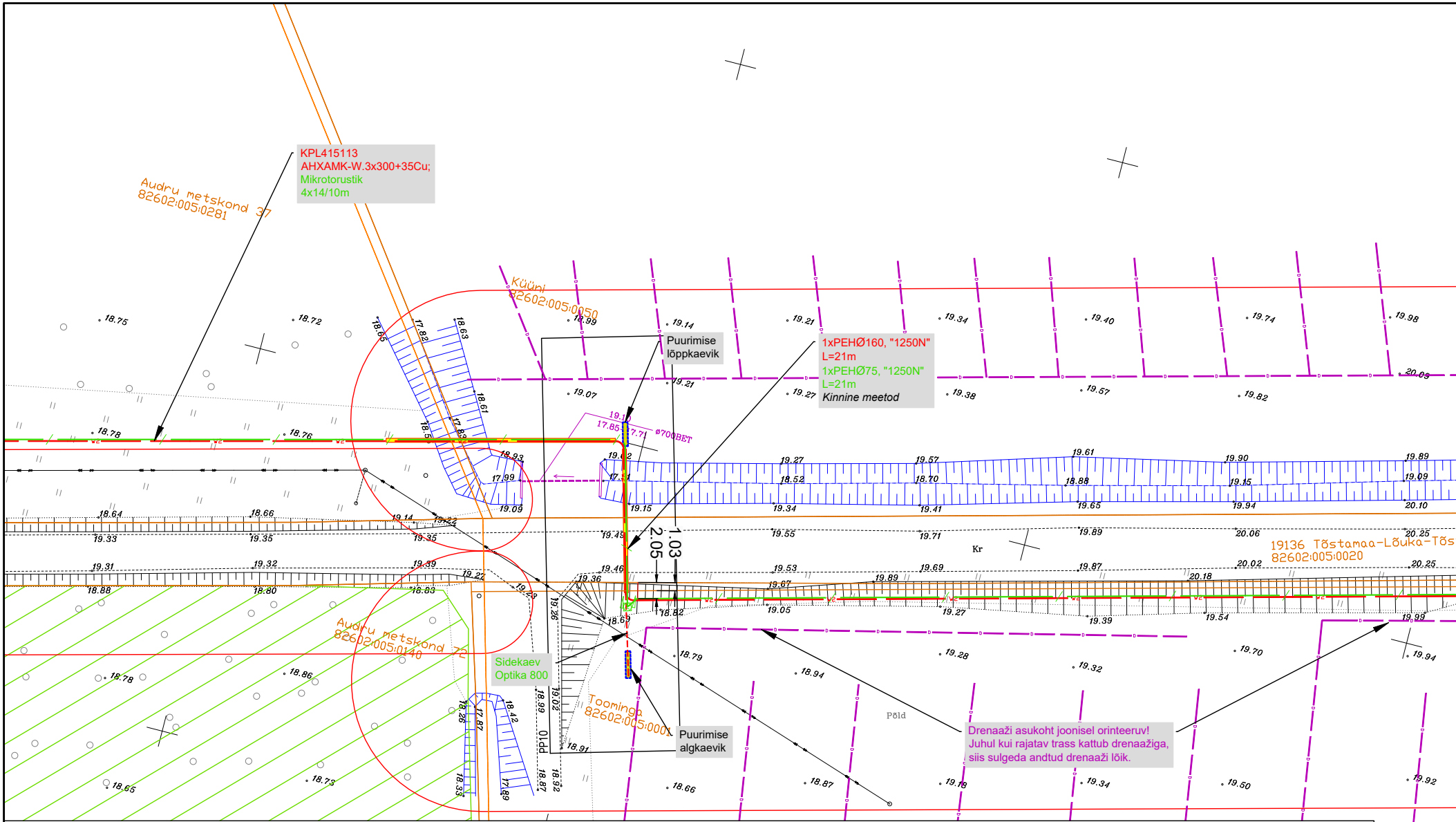
KPL415113
AHXAMK-W.3x300+35Cu;
Mikrotorustik
4x14/10m
Audru metskond 37
82602:005:0281
Küüni
82602:005:0050
Puurimise lõppkaevik
1xPEHØ160, "1250N"
L=21m
1xPEHØ75, "1250N"
L=21m
Kinnine meetod
ø700BET
2.05
1.03
Kr
19136 Tõstamaa–Lõuka–Tõs
82602:005:0020
Audru metskond 72
82602:005:0140
Sidekaev
Optika 800
Toominga
82602:005:0001
Puurimise algkaevik
PP10
Põld
Drenaaži asukoht joonisel orienteeruv!
Juhul kui rajatav trass kattub drenaažiga,
siis sulgeda andtud drenaaži lõik.

PP10 - Ristumine riigiteega nr 19136; M 1:250

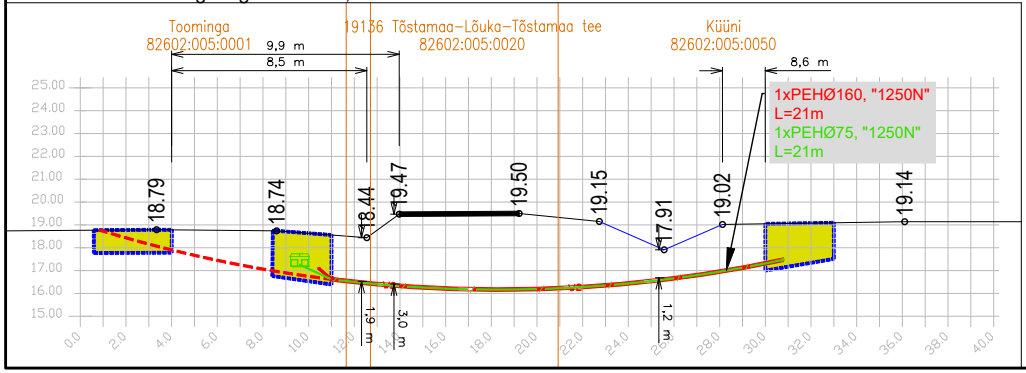
Toominga
82602:005:0001
19136 Tõstamaa–Lõuka–Tõstamaa tee
82602:005:0020
Küüni
82602:005:0050
9,9 m
8,5 m
8,6 m
1xPEHØ160, "1250N"
L=21m
1xPEHØ75, "1250N"
L=21m
25.00
24.00
23.00
22.00
21.00
20.00
19.00
18.00
17.00
16.00
15.00
18.79
18.74
18.44
19.47
19.50
19.15
17.91
19.02
19.14
1,9 m
3,0 m
1,2 m
0.0
2.0
4.0
6.0
8.0
10.0
12.0
14.0
16.0
18.0
20.0
22.0
24.0
26.0
28.0
30.0
32.0
34.0
36.0
38.0
40.0

TAASTATAV HALJASALA; Riigitee nr 19136 ja 19131

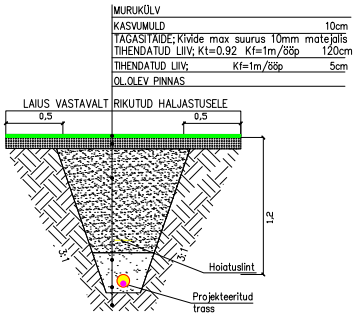
MURUKÜLV
KASVUMULD 10cm
TAGASITÄIDE; Kivide max suurus 10mm matejalis
TIHENDATUD LIIV; Kt=0.92 Kf=1m/ööp 120cm
TIHENDATUD LIIV; Kf=1m/ööp 5cm
OL.OLEV PINNAS
LAIUS VASTAVALT RIKUTUD HALJASTUSELE
0,5
0,5
1,2
3:1
3:1
Hoiatuslint
Projekteeritud trass

TAASTATAV HALJASALA; Riigitee nr 19136 ja 19131

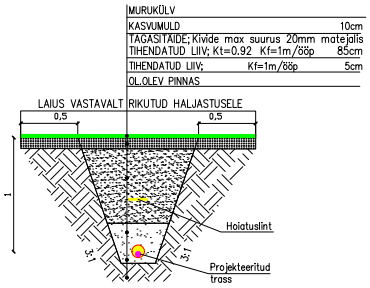
MURUKÜLV
KASVUMULD 10cm
TAGASITÄIDE; Kivide max suurus 20mm matejalis
TIHENDATUD LIIV; Kt=0.92 Kf=1m/ööp 85cm
TIHENDATUD LIIV; Kf=1m/ööp 5cm
OL.OLEV PINNAS
LAIUS VASTAVALT RIKUTUD HALJASTUSELE
0,5
0,5
1
3:1
3:1
Hoiatuslint
Projekteeritud trass

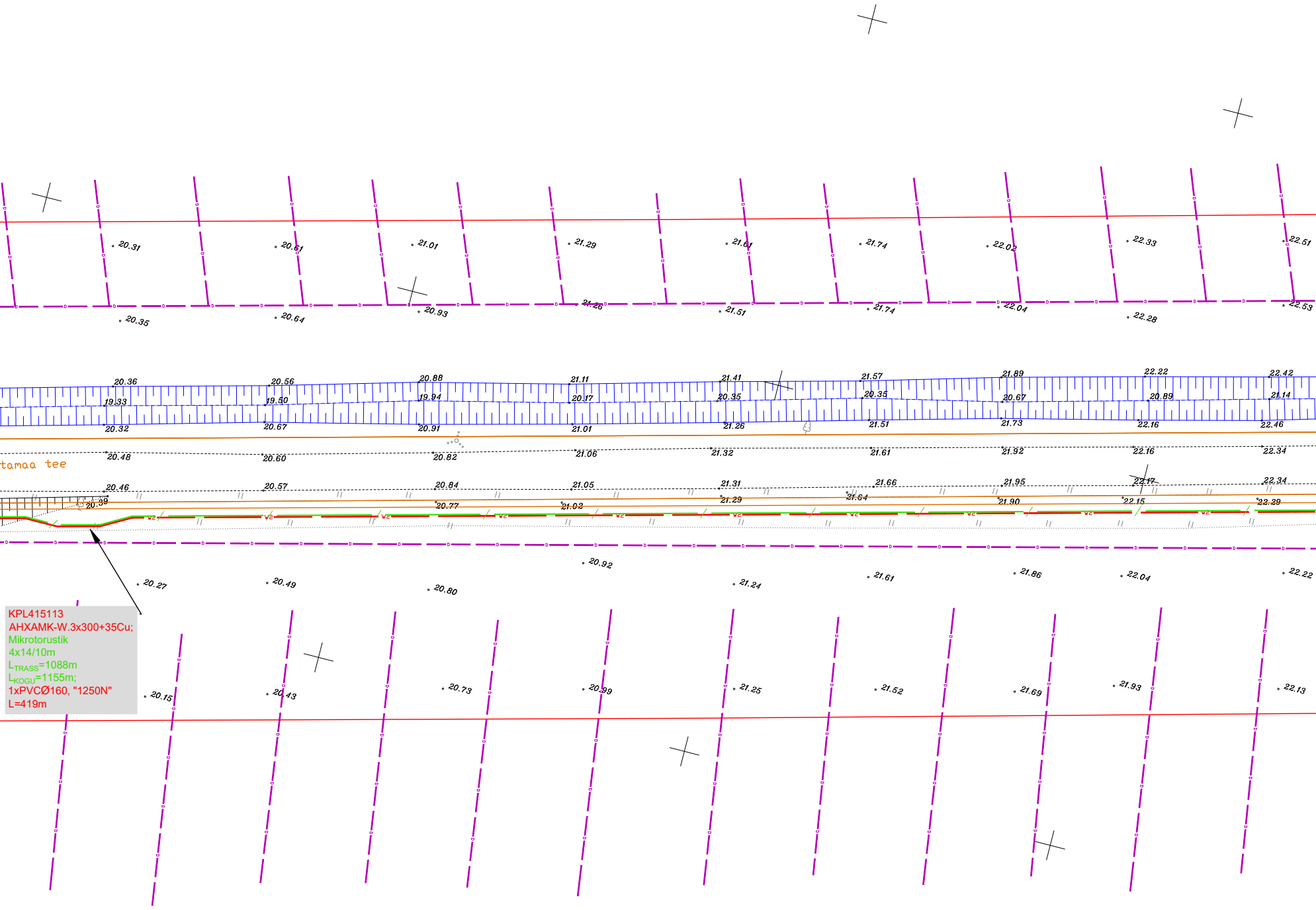

20.31
20.61
21.01
21.29
21.61
21.74
22.02
22.33
22.51
20.35
20.64
20.93
21.26
21.51
21.74
22.04
22.28
22.53
20.36
20.56
20.88
21.11
21.41
21.57
21.89
22.22
22.42
19.33
19.50
19.94
20.17
20.35
20.35
20.67
20.89
21.14
20.32
20.67
20.91
21.01
21.26
21.51
21.73
22.16
22.46
20.48
20.60
20.82
21.06
21.32
21.61
21.92
22.16
22.34
tamaa tee
20.46
20.57
20.84
21.05
21.31
21.66
21.95
22.17
22.34
20.39
20.77
21.03
21.29
21.64
21.90
22.15
22.29
20.92
20.27
20.49
20.80
21.24
21.61
21.86
22.04
22.22
20.15
20.43
20.73
20.99
21.25
21.52
21.69
21.93
22.13

KPL415113
AHXAMK-W.3x300+35Cu;
Mikrotorustik
4x14/10m
L_{TRASS}=1088m
L_{KOGU}=1155m;
1xPVCØ160, "1250N"
L=419m

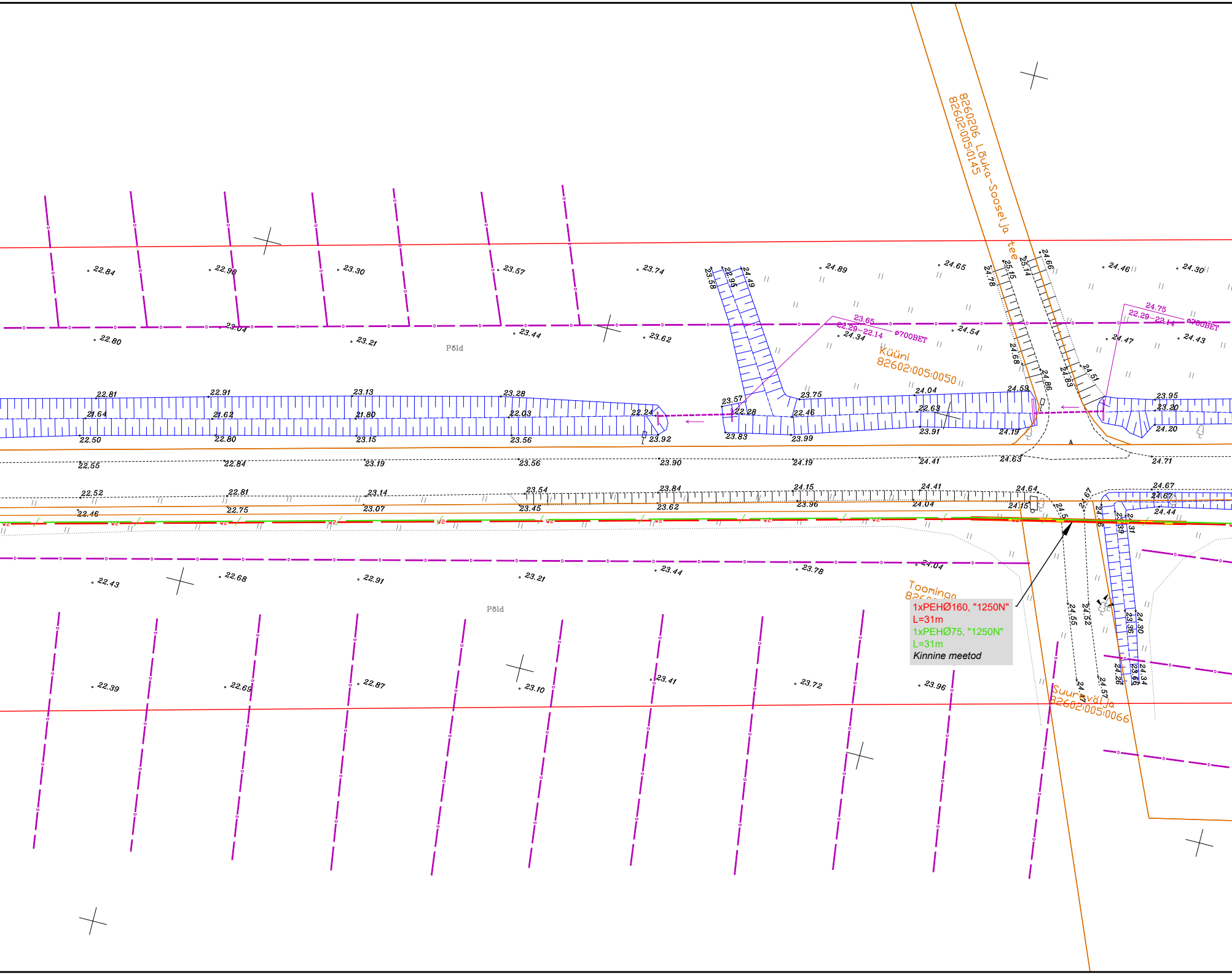
8260206 Lõuka-Sooselja tee
82602:005:0145
Küüni
82602:005:0050
Põld
Põld
Toomingo
Suurevälja
82602:005:0066
23.65
22.29-22.14
ø700BET
24.75
22.29-22.14
ø700BET
22.84
22.98
23.30
23.57
23.74
24.89
24.65
24.46
24.30
22.80
23.04
23.21
23.44
23.62
24.34
24.54
24.47
24.43
22.81
22.91
23.13
23.28
23.75
24.04
24.59
23.95
21.64
21.62
21.80
22.03
22.24
22.28
22.46
22.63
23.20
22.50
22.80
23.15
23.56
23.92
23.83
23.99
23.91
24.19
24.20
22.55
22.84
23.19
23.56
23.90
24.19
24.41
24.63
24.71
22.52
22.81
23.14
23.54
23.84
24.15
24.41
24.64
24.67
22.46
22.75
23.07
23.45
23.62
23.96
24.04
24.15
24.44
22.43
22.68
22.91
23.21
23.44
23.78
24.04
22.39
22.69
22.87
23.10
23.41
23.72
23.96
23.58
22.95
24.49
23.57
24.78
25.15
25.14
24.66
24.68
24.86
24.83
24.51
24.55
24.52
23.36
24.30
24.26
23.66
24.34
24.47
24.57

1xPEHØ160, "1250N"
L=31m
1xPEHØ75, "1250N"
L=31m
Kinnine meetod

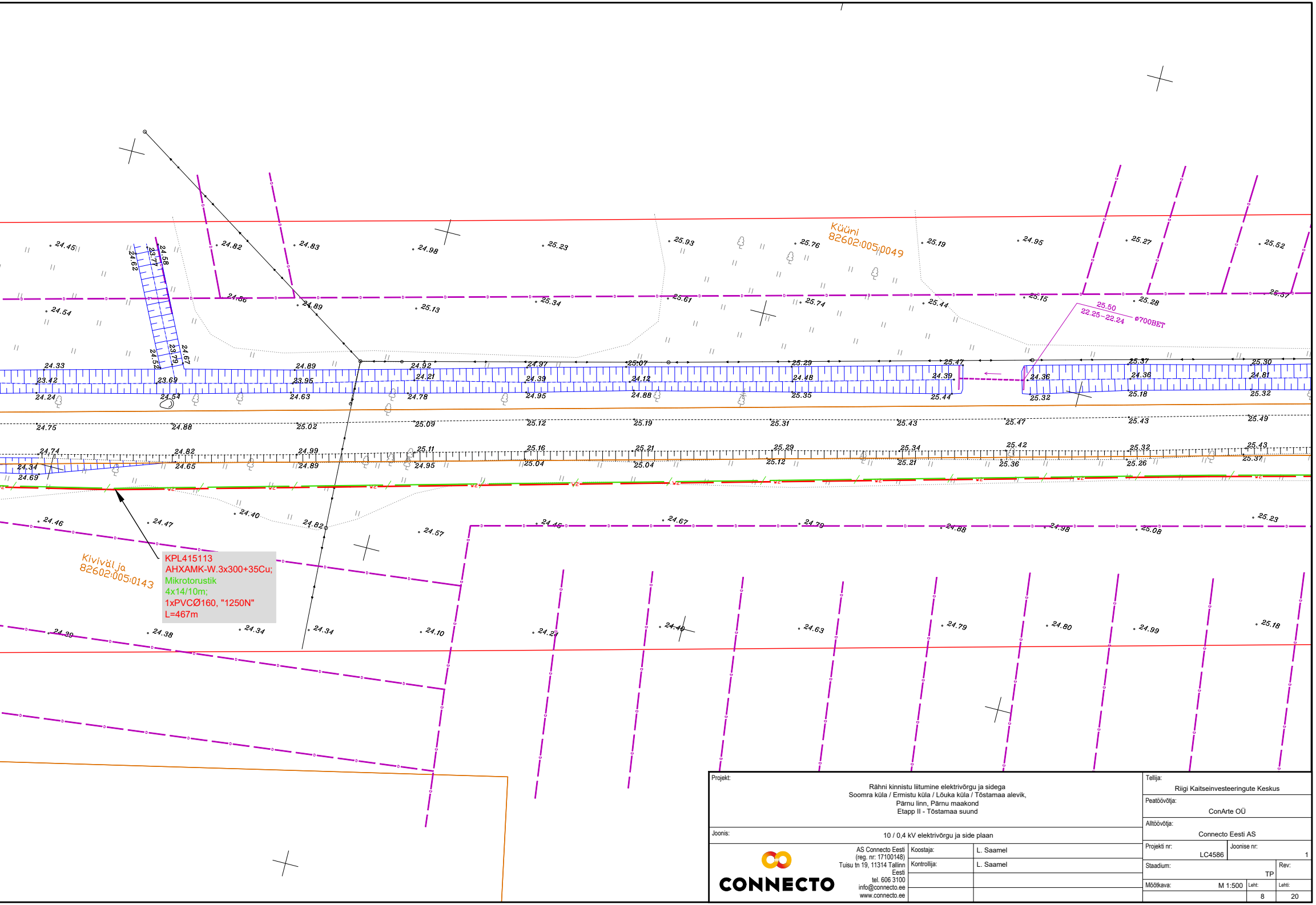
Küüni
82602:005:0049
Kiviväl ja
82602:005:0143
25.50
22.25–22.24
ø700BET

KPL415113
AHXAMK-W.3x300+35Cu;
Mikrotorustik
4x14/10m;
1xPVCØ160, "1250N"
L=467m

Projekt:

Rähni kinnistu liitumine elektrivõrgu ja sidega
Soomra küla / Ermistu küla / Lõuka küla / Tõstamaa alevik,
Pärnu linn, Pärnu maakond
Etapp II - Tõstamaa suund

Joonis: 10 / 0,4 kV elektrivõrgu ja side plaan

AS Connecto Eesti
(reg. nr: 17100148)
Tuisu tn 19, 11314 Tallinn
Eesti
tel. 606 3100
info@connecto.ee
www.connecto.ee

Koostaja: L. Saamel
Kontrollija: L. Saamel

Tellija: Riigi Kaitseinvesteeringute Keskus
Peatöövõtja: ConArte OÜ
Alltöövõtja: Connecto Eesti AS
Projekti nr: LC4586
Joonise nr: 1
Staadium: TP
Rev:
Mõõtkava: M 1:500
Leht: 8
Lehti: 20